

# OBRAZAC

## URBANISTIČKO-TEHNIČKI USLOVI

1	Sekretarijat za uređenje prostora <hr/> Broj: <u>07-352/19-234</u>  Datum: 23.04.2019. godine <hr/>	 <p style="text-align: center;">Crna Gora O P Š T I N A B A R</p>
2	Sekretarijat za uređenje prostora, Opštine Bar, postupajući po zahtjevu <b>Rajković Muške iz Bara</b> , za izdavanje urbanističko-tehničkih uslova, a na osnovu člana 74 Zakona o planiranju prostora i izgradnji objekata (»Sl. list CG«, broj 64/17, 44/18 i 63/18), člana 1 Uredbe o povjeravanju dijela poslova Ministarstva održivog razvoja i turizma jedinicama lokalne samouprave (»Sl. list CG«, broj 87/18) i DUP-a »Ilino« (»Sl.list CG« broj 32/09), izdaje:	
3	<b>URBANISTIČKO-TEHNIČKE USLOVE</b> <b>za izradu tehničke dokumentacije</b>	
4	Za rekonstrukciju postojećeg objekta na urbanističkoj parceli <b>UP 1</b> u zoni <b>»M«</b> , čiji dio čine katastarska parcela broj <b>3657 KO Novi Bar</b> , u zahvatu <b>DUP-a «Ilino«</b> .  <b>Napomena:</b> Konačna lokacija urbanističke parcele (koje katastarske parcele čine UP) će se odrediti u fazi izrade glavnog projekta, a nakon Elaborata parcelacije izrađenog od strane organizacije koja posjeduje licencu izdatu od strane nadležnog Ministarstva.	
5	<b>PODNOŠILAC ZAHTEVA:</b>	<b><u>Rajković Muške iz Bara</u></b>
6	<b>POSTOJEĆE STANJE:</b> Opis lokacije - izvod iz planskog dokumenta <b>DUP »Ilino«</b> , urbanistička parcela <b>UP 1</b> , u zoni <b>»M«</b> , ograničena koordinatama datim u izvodu iz DUP-a »Ilino«- grafički prilog - "Plan Parcelacije".	
7	<b>PLANIRANO STANJE:</b>	
7.1.	<b>Namjena parcele odnosno lokacije:</b> <b><u>Namjena je turističko stanovanje – stanovanje sa poslovanjem:</u></b> Turističko stanovanje podrazumijeva objekte namjenski građene za pružanje turističkih usluga ishrane i smještaja (moteli, pansioni, vile i sl.) ili objekte koji se povremeno koriste za ove namjene (odmarališta, hosteli, kuće za odmor i slično).  <b>ZA REKONSTRUKCIJU POSTOJEĆIH OBJEKATA</b> <b><u>Uslovi za dogradnju i nadogradnju postojećih objekata</u></b> S obzirom da predmetno područje karakteriše mala zauzetost površina, program plana se zasniva na izgradnji novih objekata na velikom broju atraktivnih lokacija i prostorima	




predviđenim za urbanu dogradnju putem postepene rekonstrukcije. Stoga, intervencije dogradnje i nadogradnje postojećih objekata nisu prepoznate kao prioritet niti javni interes koji bi u datim uslovima mogao biti kvalitetno realizovan već će se prepoznati kroz mjere interpolacije kroz zamjenu fizičkih struktura i uklapanje u blokovske strukture.

Specifična grana aktivnosti–nadogradnja etaža obavezuje na striktno poštovanje svih parametara dobre organizacije gradnje, efikasnosti gradnje, unificiranosti primjenjenih građevinskih elemenata, dobru pripremu koja počiva na kvalitetnim investiciono-tehničkim elaboratima i pratećim tržišnim uslovima.

Već izvršenim individualnim aktivnostima nadogradnji narušena je fizionomija naselja karakteristična za arhitekturu koja primjereno treba da odražava urbanističko -arhitektonski model kosmopolitskog značaja i mediteranskog ambijenta.

Ovim planom se stoga predviđa:

- Dograditi i nadograditi se mogu svi postojeći objekti koji svojim položajem na parceli, površinama i spratnošću ne izlaze iz okvira planom zadatih urbanističkih parametara (indeksi iskorišćenosti i izgrađenosti).
- Prije izdavanja uslova za dogradnju i nadogradnju objekta potrebno je dostaviti građevinsku dozvolu za postojeći objekat i prateću tehničku dokumentaciju. Ova dokumentacija treba da se dostavi na uvid Resornom Sekretarijatu. Na osnovu ovih podataka i provjere na terenu, nadležna služba će izdati urbanističko-tehničke uslove.
- Prilikom izdavanja urbanističko tehničkih uslova za nadogradnju i dogradnju postojećih objekata važe isti uslovi kao za izgradnju novih objekata prema smjernicama datim Planom.
- Svi postojeći objekti za koje se ustanovi da iz konstruktivnih razloga ne mogu biti nodograđeni ili dograđeni, mogu biti zamijenjeni novim, uz poštovanje svih urbanističkih parametara.
- Za sve intervencije dogradnje ili nadogradnje koristiti kvalitetne materijale (opeka, beton, kamen).
- Kod izdavanja urbanističko tehničkih uslova osnovni pristup je da jedna, više ili dio katastarskih parcela čini urbanističku parcelu, koja je namjenjena za izgradnju objekta pod uslovom da ima obezbijeđen kolski pristup sa javne saobraćajnice.
- Planirana spratnost I gabariti objekata koji se rekonstruišu su uslovljeni indexom izgrađenosti (Kiz) i indexom zauzetosti (Si) urbanističke parcele.
- Ovim Planom u skladu sa GUP-om se dozvoljava primjena maksimalnih i minimalnih urbanističkih parametara Kiz i Si, s tim što se kroz implementaciju Plana posmatrano na ukupni prostor treba ostvariti index koji je iskazan u Planu.
- U prizemlju svih objekata namjenjenih individualnom stanovanju sa djelatnostima mogu se organizovati djelatnosti ukoliko ispunjavaju potrebne higijensko-tehničke i ostale, zakonom propisane uslove, odnosno ako te djelatnosti ne zagadjuju vazduh, vodu i zemlju, koji ne zahtjevaju veliku frekvenciju saobraćaja i ne stvaraju buku
- S obzirom na lokaciju predmetnog prostora, u okviru stambenih objekata organizovati prostore namjenjene turističkom smještaju u domaćoj radinosti.
- Princip uređenja zelenila u okviru urbanističkih parcela namjenjenih stambenoj izgradnji je dat u Uslovima za ozelenjavanje, a detaljna razrada je ostavljena vlasnicima;
- Dozvoljeno je ograđivanje parcela do visine 1,5 m pri čemu je visina coka max 40 cm. Materijal prema javnoj površini: kamen, metalni profili, živa ograda i njihova kombinacija. Zabranjuju se postavljanje ograda koje narušavaju estetsku vrijednost okoline.
- Parkiranje ili garažiranje vozila rješavati u okviru parcele po normi stanovanje 1 –

	<p>1.2 PM / 1 stambenoj jedinici; trgovina 20-40 PM / 1000 m<sup>2</sup>; poslovanje – 10 PM /1000 m<sup>2</sup>. Parkiranje rješavati u okviru urbanističke parcele. Ukoliko to nije moguće, važe pravila data u poglavlju: Saobraćaj – parkiranje.</p>
<p>7.2.</p>	<p><b>Pravila parcelacije:</b></p>
	<p>Nova parcelacija je predstavljena u grafičkom prilogu <i>Plan parcelacije prilog br. 7.</i></p> <p>Prostor Plana je podjeljen na zone, unutar kojih je planirana izgradnja, rekonstrukcija, dogradnja ili nadogradnja objekata u okviru ili na dijelu urbanističke parcele koja je određena jednom, više ili dijelom katastarske parcele.</p> <p>Prilikom komasacije kada se udružuju dvije ili više urbanističkih parcela, dio ili jedna cijela urbanistička parcela može se privesti namjeni parking prostora u funkciji planiranog objekta.</p> <p>Takođe, na zahtjev vlasnika, urbanistička parcela u neposrednoj blizini planiranog objekta ili u okviru zone može se privesti namjeni parking prostora isključivo u funkciji tog objekta i kao takva se ne može koristiti u druge svrhe.</p> <p>Urbanističke parcele unutar zona su geodetski definisane u grafičkom prilogu <i>Plan parcelacije</i>, a koordinate svih urbanističkih parcela date su tabelarno.</p> <p>Kada se urbanistička parcela, koja je već određena ovim Planom, ne podudara sa postojećom katastarskom parcelom (ili parcelama), kao i u drugim opravdanim slučajevima kada je potrebno izvršiti manje usklađivanje urbanističke parcele sa zemljišno-knjižnim ili katastarskim stanjem, opštinski organ uprave nadležan za poslove uređenja prostora može izvršiti usklađivanje urbanističke parcele sa zemljišno-knjižnim ili katastarskim stanjem, prilikom izdavanja urbanističko-tehničkih uslova.</p> <p>Zone urbanističkih parcela u stvari predstavljaju urbanističke blokove ovičene saobraćajnicama, prirodnim barijerama ili vodenim tokovima koji zadovoljavaju uslove izgradnje propisane lokalnim planskim dokumentom. Urbanističkim parcelama u okviru zone je obezbijedjen pristup s gradske saobraćajnice ili javnog puta. Površina i oblik formiranih urbanističkih parcela omogućava optimalne uslove za izgradnju i korišćenje prostora u skladu sa lokalnim planskim dokumentom.</p> <p>Unutar zona identifikovane su pristupne površine do svake pojedinačne urbanističke parcele, koje će kao takve funkcionisati dok za to postoji potreba, odnosno dok ne dođe do urbane rekonstrukcije u mjeri da postojeće pristupne površine izgube smisao i budu zamijenjene novim rešenjima.</p> <p>Optimalna veličina parcela namjenjenih za izgradnju novih objekata za zonu turističkog stanovanja je min 400 m<sup>2</sup>.</p>
<p>7.3.</p>	<p><b>Građevinska i regulaciona linija, odnos prema susjednim parcelama:</b></p>
	<p>U svemu prema izvodu iz DUP-a »lino«.</p> <p>U grafičkom prilogu »Regulacija i nivelacija« date su građevinske linije objekata koje predstavljaju krajnje linije do kojih se može graditi, a tekstualnim prilogom su bliže definisane. Na osnovu regulacione i građevinske linija prema ulici ili javnoj površini odredit će se položaj i gabariti objekata, unutrašnji kolsko pješački saobraćaj, slobodni prostori, parkinzi i zelene površine.</p> <p>Minimalna udaljenost novog objekta od granice susjedne urbanističke parcele iznosi četvrtinu visine objekta, ali ne može biti manja od 3.5 metra, ako zidovi sadrže otvore za dnevno osvjetljenje na prostorijama za stanovanje. Ukoliko zidovi ne sadrže otvore za</p>

	dnevno osvjetljenje na prostorijama za stanovanje (kao i ateljeima i poslovnim prostorijama) ova udaljenost se može smanjiti na jednu osminu visine objekta, ali ne može biti manja od 2 m. Izuzetno ova udaljenost može biti 1.5 m ako se parcela graniči sa gradskim zelenim neizgrađenim površinama. Na ovaj način se obezbjeđuje optimalan odnos između objekata u pogledu insolacije i obrušavanja.
8	<p><b>PREPORUKE ZA SMANJENJE UTICAJA I ZAŠTITU OD ZEMLJOTRESA, KAO I DRUGE USLOVE ZA ZAŠTITU OD ELEMENTARNIH NEPOGODA I TEHNIČKO-TEHNOLOŠKIH I DRUGIH NESREĆA:</b></p> <p>S obzirom na visoku seizmičnost područja statiku računati na IX stepen MCS skale i pri projektovanju i izvođenju objekata moraju se uzeti u obzir slijedeće preporuke:</p> <ul style="list-style-type: none"> <li>• Način fundiranja treba birati u skladu sa rezultatima geomehaničkih istraživanja i projektnih faktora seizmičnosti.</li> <li>• Pri odabiru konstruktivnog sistema, prednost treba dati krućim, manje fleksibilnim sistemima sačinjenim od armirano betonskih zidova i skeleta ukrućenih zidovima ili jezgrima od armiranog betona koji preuzimaju horizontalnu seizmičku silu. Skeletni sistemi bez zidova za ukrućenje nisu poželjni.</li> <li>• Bez obzira na izbor konstrukcije tavančnim konstrukcijama treba posvetiti posebnu pažnju. One moraju biti monolitne, odnosno sposobne da prenesu inercijalne sile i rasporede ih na nenoseće elemente.</li> </ul> <p>U skladu sa Zakonom o odbrani (Sl. list SRJ br. 67/93) radi se poseban Prilog mera zaštite od elementarnih i drugih većih nepogoda i uslovi od interesa za odbranu.</p> <p>Prilogom mjera zaštite dafinišu se potrebe i uslovi zaštite ljudi i materijalnih dobara u slučaju rata i neposredne ratne opasnosti.</p> <p>Osnovna mjera civilne zaštite je izgradnja skloništa u skladu sa Pravilnikom o tehničkim normativima za izgradnju skloništa (Sl. list SFRJ br. 55/83)</p> <p>U cilju zaštite od elementarnih nepogoda postupiti u skladu sa Zakonom o zaštiti od elementarnih nepogoda (Sl. list RCG br. 57/1992) i Pravilnikom o mjerama zaštite od elementarnih nepogoda (Sl. list RCG br. 8/1993).</p>
9	<p><b>USLOVI I MJERE ZAŠTITE ŽIVOTNE SREDINE:</b></p> <p>Poštovati zakon o životnoj sredini (»Sl.list CG«, br. 48/08 i 40/10).</p> <ul style="list-style-type: none"> <li>• Tehničku dokumentaciju izraditi prema standardima vezanim za protivpožarnu i zaštitu na radu. Investitor je dužan da pribavi saglasnosti nadležnih organizacija na glavni projekat.</li> <li>• Planirano zelenilo prihvaćeno je kao cjelina koja omogućava: <ul style="list-style-type: none"> <li>• - Pozitivno rješavanje sanitarno-higijenskih uslova (zaštitu od buke, izduvnih gasova kao i adekvatno poboljšanje kvaliteta vazduha).</li> <li>• - Dekorativno-estetskim vrijednostima učestvuje u stvaranju određenih estetsko-vizuelnih efekata (drvoredi uz saobraćajnice i parkinge, karakteristične vrste podneblja).</li> <li>• - Zelene površine podignute po određenim principima omogućavaju pasivan odmor.</li> <li>• - Nesporna je uloga zelenila pri elementarnim nepogodama i katastrofama.</li> </ul> </li> </ul>
10	<p><b>USLOVI ZA PEJZAŽNO OBLIKOVANJE:</b></p> <p><u>Zelene površine ograničene namjene</u>  <b>Zelenilo u okviru turističkog stanovanja</b>  Svojim postojanjem doprinose stvaranju povoljnih mikroklimatskih uslova sredine. Zeleni</p>

zasadi predviđeni su od voćaka i dekorativnih vrsta što zavisi od želje samih vlasnika. Granica parcela može biti naglašena živom ogradom ili odgovarajućom ogradom.

### Smjernice za projektovanje zelenih površina i izdavanje UTU uslova:

- da kuća bude u 1/3 placa, bliže ulici., samim tim dobijamo predvrt koji ima estetsku ulogu i sadrži kolski prilaz, parking, rasvjetu i sl.
- uz sami objekta sa suprotne strane se predlaže prostor za boravak koji praktično predstavlja produžetak dnevnog boravka.
- prostor za odmor se smješta dalje od objekta, tu se može smjestiti paviljon, pergola i sl., sa detaljima kao što su česma, bazenčić i sl.
- staze u vrtu su važan elemenat i one vode u razne djelove vrta. Kod manjih vrtova postaviti ih uz ivicu parcele, kako bi centralna površina ostala kompaktna.
- građevinski materijal koji se koristi u okviru uređenja vrta treba da bude prirodan: drvo, kamen, lomljeni kamen, šljunak i sl.
- ovdje se radi o objektima gdje osim klasičnog vida stanovanja imamo i izdavanje soba i apartmana. Imajući to u vidu, oblik i namjenu zelenih površina poželjno je prilagoditi palniranoj namjeni samih objekata.
- naročito je važan izgled zelene površine oko ulaza u objekat i prilaznih površina. Na tim površinama predvidjeti visoko dekorativne reprezentativne vrste.
- ova kategorija ima pored estetsko-dekorativno-higijenskog i funkcionalan karakter jer je potrebno da zadovolji potrebe ljudi koji će boraviti u novim objektima. Potrebno je napraviti adekvatan izbor vrsta i voditi računa o svim kompozicionim elementima. Predložene vrste su dekorativne kako zbog boje i oblika cvjetova i plodova tako i zbog oblika krošnje drveća. Kombinacijom lišćarskih, zimzelenih i četinarskih vrsta drveća dobija se pozitivan efekat zelenila u svim godišnjim dobima.
- zelene površine u okviru ove namjene treba da zauzimaju minimum **35%** od ukupne površine parcele.
- obodom, granicom parcele naročito prema saobraćajnicama preporučuje se tampon zelenilo i drvoredi (preuzeti uslove iz kategorije **Linerano zelenilo**)
- obzirom na topografiju terena, tamo gdje nema mjesta za sadnju drveća i žbunja planirati **vertikalno zelenilo** radi povećanja nivoa ozelenjenosti i što potpunijeg estetskog doživljaja prostora. Vertikalno ozelenjavanje sprovesti ozelenjavanjem fasada kuća, terasa, potpornih zidova, u vidu zelenih portala na ulazima u objekat i primjenom pergola. Prednost vertikalnog zelenila je u tome što razni oblici i vrste puzavih biljaka stvaraju razgranatu vegetacionu površinu koja djeluje svojim mikroklimatskim i sanitarno higijenskim pokazateljima.
- na objektima sa ravnim krovom poželjno je planirati krovno ozelenjavanje uz neophodnu pripremu izolacione podloge specifične za ovaj vid ozelenjavanja.

11

### USLOVI I MJERE ZAŠTITE NEPOKRETNIH KULTURNIH DOBARA I NJIHOVE ZAŠTIĆENE OKOLINE:

Poštovati Zakon o zaštiti kulturnih dobara (»Sl.list CG«, br. 049/10 od 13.08.2010, 040/11 od 08.08.2011, 044/17 od 06.07.2017) tj. 3. Slučajna otkrića: Član 87, u kojima se navode obaveze pronalazača, kao i Član 88 – obeveze Uprave i investitora.

12

### USLOVI ZA LICA SMANJENE POKRETLJIVOSTI I LICA SA INVALIDITETOM:

Potrebno je omogućiti pristup lica sa posebnim potrebama u sve objekte i djelove objekata koji svojom funkcijom podrazumjevaju javni pristup. Kroz objekte i djelove objekata u kojima je omogućen rad licima sa posebnim potrebama neophodno je obezbjediti nesmetano kretanje kolica, pristup u odgovarajuće dimenzionisane liftove i sanitarne prostorije. Projektom obezbjediti nesmetan pristup, kretanje, boravak i rad lica smanjene

	pokretljivosti, u skladu sa Pravilnikom o bližim uslovima i načinu prilagođavanja objekata za pristup lica smanjene pokretljivosti (»Sl.list CG«, br. 48/13).
13	<b>USLOVI ZA POSTAVLJANJE I GRADNJU POMOĆNIH OBJEKATA:</b> /
14	<b>USLOVI ZA OBJEKTE KOJI MOGU DA UTIČU NA BEZBJEDNOST VAZDUŠNOG SAOBRAĆAJA:</b> /
15	<b>USLOVI ZA OBJEKTE KOJI MOGU DA UTIČU NA PROMJENE U VODNOM REŽIMU:</b> Za izradu tehničke dokumentacije stambenih objekata površine preko 1000 m <sup>2</sup> i objekata koji imaju četiri i više nadzemnih etaža, potrebno je predhodno izraditi Geotehnički elaborat shodno Zakonu o geološkim istraživanjima ("Sl. list RCG", br. 28/93, 27/94, 42/94, 26/07), kojim će se utvrditi geološka i hidrogeološka svojstva terena, odnosno geotehnički uslovi za izgradnju objekata, takođe je potrebno dobiti saglasnost na navedeni elaborat od Ministarstva Ekonomije.
16	<b>MOGUĆNOST FAZNOG GRAĐENJA OBJEKTA:</b> /
17	<b>USLOVI ZA PRIKLJUČENJE NA INFRASTRUKTURU:</b>
17.1.	<b>Uslovi priključenja na elektroenergetsku infrastrukturu:</b> U svemu prema izvodu iz DUP-a »Ilino«, grafički prilog »Elektroenergetska infrastruktura« i uslovima koje odredi Crnogorski elektrodistributivni sistem. <b>Elektroenergetska infrastruktura:</b> Upućuje se investitor da pri izradi tehničke dokumentacije (idejni projekat ili glavni projekat) mora poštovati Tehničke preporuke CEDIS-a i to: <ul style="list-style-type: none"> <li>• Tehnička preporuka za priključenje potrošača na niskonaponsku mrežu TP-2 (dopunjeno izdanje);</li> <li>• Tehnička preporuka – Tipizacija mjernih mjesta;</li> <li>• Uputstvo i tehnički uslovi za izbor i ugradnju ograničivača strujnog opterećenja;</li> <li>• Tehnička preporuka TP-1b-Distributivna transformatorska stanica DTS- EPCG 10/04 kV.</li> </ul> Tehničke preporuke dostupne su na sajtu CEDIS-a. Investitor je obavezan da od CEDIS-a pribavi potvrdu o ometanju/neometanju elektroenergetskih instalacija na urbanističkoj parceli/lokaciji.
17.2.	<b>Uslovi priključenja na vodovodnu i kanalizacionu infrastrukturu:</b> U svemu prema izvodu iz DUP-a »Ilino«, grafički prilog Hidrotehnička infrastruktura i tehničkim uslovima za izradu projektne dokumentacije za priključenje na hidrotehničku infrastrukturu propisanim od strane d.o.o. »Vodovod i kanalizacija« Bar.
17.3.	<b>Uslovi priključenja na saobraćajnu infrastrukturu:</b> U svemu prema izvodu iz DUP-a »Ilino«, grafički prilog »Saobraćaj«.
17.4.	<b>Ostali infrastrukturni uslovi:</b> <b>Elektronska komunikacija:</b> Upućuje se investitor da, pri izradi tehničke dokumentacije iz oblasti elektronskih komunikacija, mora poštovati sledeće pravilnike: <ul style="list-style-type: none"> <li>- Pravilnik o širini zaštitnih zona i vrsti radio koridora u kojima nije dopušteno planiranje i gradnja drugih objekata (»Sl. list CG«, br. 33/14), kojim se propisuju način i uslovi određivanja širine zaštitnih zona elektronskih komunikacionih mreža, elektronske</li> </ul>

komunikacione infrastrukture i povezane opreme i radio koridora u čijoj zoni nije dopušteno planiranje i gradnja drugih objekata;

- Pravilnik o tehničkim i drugim uslovima za projektovanje, izgradnju i korišćenje elektronske

komunikacione mreže, elektronske komunikacione infrastrukture i povezane opreme u objektima (»Sl. list CG«, br. 41/15), kojim se propisuju tehnički i drugi uslovi za projektovanje, izgradnju i korišćenje elektronske komunikacione mreže, elektronske komunikacione infrastrukture i povezane opreme u poslovnim i stambenim objektima;

- Pravilnik o uslovima za planiranje, izgradnju, održavanje i korišćenje pojedinih vrsta elektronskih komunikacionih mreža, elektronske komunikacione infrastrukture i povezane opreme, koji propisuju uslovi za planiranje, izgradnju, održavanje i korišćenje pojedinih vrsta elektronskih komunikacionih mreža, elektronske komunikacione infrastrukture i povezane opreme u Crnoj Gori;

- Pravilnik o zajedničkom korišćenju elektronske komunikacione infrastrukture i povezane opreme, (»Sl. list CG«, br. 52/14), kojim se propisuju uslovi i način zajedničkog korišćenja elektronske komunikacione infrastrukture i povezane opreme, kao i mjere za povećanje raspoloživosti slobodnih kapaciteta u toj infrastrukturi.

18 **POTREBA IZRADE GEODETSKIH, GEOLOŠKIH (GEOTEHNIČKIH, INŽENJERSKO-GEOLOŠKIH, HIDROGEOLOŠKIH, GEOMEHANIČKIH I SEIZMIČKIH) PODLOGA, KAO I VRŠENJA GEOTEHNIČKIH ISTRAŽNIH RADOVA I DRUGIH ISPITIVANJA:**

Za izradu tehničke dokumentacije stambenih objekata površine preko 1000 m<sup>2</sup> i objekata koji imaju četiri i više nadzemnih etaža, potrebno je predhodno izraditi Geotehnički elaborat shodno Zakonu o geološkim istraživanjima ("Sl. list RCG", br. 28/93, 27/94, 42/94, 26/07), kojim će se utvrditi geološka i hidrogeološka svojstva terena, odnosno geotehnički uslovi za izgradnju objekata, takođe je potrebno dobiti saglasnost na navedeni elaborat od Ministarstva Ekonomije.

19 **POTREBA IZRADE URBANISTIČKOG PROJEKTA**

/

20 **URBANISTIČKO-TEHNIČKI USLOVI ZA ZGRADE SADRŽE I URBANISTIČKE PARAMETRE**

Oznaka urbanističke parcele:	<b>UP 1, zona M</b>
Površina urbanističke parcele:	666 m <sup>2</sup>
Minimalni i maksimalni indeks zauzetosti:	267m <sup>2</sup> / 500m <sup>2</sup> 0,4 / 0,75
Minimalni i maksimalni indeks izgrađenosti:	1 / 2,5
Bruto građevinska površina objekata (min / max BGP):	Min BGP 666 m <sup>2</sup> Max BGP 1666 m <sup>2</sup>
Maksimalna spratnost objekata:	6 nadzemnih etaža
Maksimalna visinska kota objekta:	Izgradnja podruma i suterena je ispod svih objekata dozvoljena, ali nije obaveza. Etaže ispod kote prizemlja tretiraju se kao suterenski i podrumski prostori i ne ulaze u proračun dozvoljene bruto površine objekta. Ukoliko se u suterenskoj ili podrumskoj etaži



	<p>planiraju garažni prostori, gabarit podzemne etaže može biti veći od gabarita objekta, ali pod uslovom da se njenom izgradnjom ne ugrožavaju susjedni objekti ni parcele. Ukoliko je krov podzemne garaže ozelenjen i parterno uređen njen gabarit ne ulazi u proračun procenta zauzetosti parcele, već se smatra uređenom zelenom površinom.</p>
<p>Parametri za parkiranje odnosno garažiranje vozila:</p>	<p>Planom je predviđeno da vlasnici parcela rješavaju parkiranje vozila na svojim parcelama što je osnovni princip i za planirano stanje.</p> <p>Prilikom komasacije kada se udružuju dvije ili više urbanističkih parcela, dio ili jedna cijela urbanistička parcela može se privesti namjeni parking prostora u funkciji planiranog objekta. Takođe, na zahtjev vlasnika, urbanistička parcela u neposrednoj blizini planiranog objekta ili u okviru zone može se privesti namjeni parking prostora isključivo u funkciji tog objekta i kao takva se ne može koristiti u druge svrhe.</p> <p>Ovim DUP-om je prihvaćen princip da svaki objekat treba da zadovolji svoje potrebe za stacioniranjem vozila na parceli na kojoj se objekat gradi. Parking mjesta predvidjeti sa dimenzijama 2,5 x 5,0 m, min. 4,8 m. Obrada otvorenih parkinga treba da je takva da omogući maksimalno ozelenjavanje.</p> <p>Parkiranje ili garažiranje vozila rješavati u okviru urbanističke parcele po normi:</p> <ul style="list-style-type: none"><li>- stanovanje 1 – 1.2 PM / 1 stambenoj jedinici;</li><li>- trgovina 20-40 PM / 1000 m<sup>2</sup>;</li><li>- poslovanje – 10 PM /1000 m<sup>2</sup>.</li></ul> <p>Parkiranje rješavati u okviru urbanisitčke parcele. Ukoliko to nije moguće, važe pravila data u poglavlju: Saobraćaj – parkiranje i Uslovi za parcelaciju.</p>
<p>Smjernice za oblikovanje i materijalizaciju, posebno u odnosu na ambijentalna svojstva područja:</p>	<p>Materijalizacija objekata treba da bude u skladu sa njihovom namjenom, imajući u vidu elemente racionalne i brze gradnje uz primjenu adekvatne arhitektonske plastike na kubusima</p> <p>jednostavnih geometrijskih formi, pa se iz toga pored ostalog podrazumijeva:</p> <ul style="list-style-type: none"><li>- Primjena savremene tehnologije gradnje elemenata kao glavnog arhitektonskog i konstruktivnog sklopa u tehnologiji montaže i polumontaže.</li><li>- Primjena svih elemenata dobrih fizičkih karakteristika kao preduslova zaštite od</li></ul>



nepovoljnih klimatskih uticaja.

- Obrada fasada u savremenom tretmanu uz primjenu ventilisanih fasada ili sendvič elemenata.
- Zidovi ispune odnosno konstrukcije za fino obrađenim fasadnim platnima.
- Primjena arhitektonske plastike i boje u vidu betonskih reljefa, atika i ograda.

Krovovi - preporučuje se izgradnja kosih krovova blagog nagiba (približno 15°), dvovodnih ili razuđenih.

Fasade - Obrada fasada mora biti izvedena od odgovarajućih materijala koji garantuju adekvatnu zaštitu enterijera objekata. Kolorit objekata uskladiti sa njihovom funkcijom, okolinom, građevinskim naslijeđem i klimatskim uslovima.

Uslovi za unapređenje energetske efikasnosti:

Obavezno je racionalno planiranje potrošnje energije, te stoga time i uslovljen izbor rješenja energetske karakteristika objekta, opreme i instalacija.


Na planu racionalizacije potrošnje energije predlažu se dvije osnovne mjere: štednja i korišćenje alternativnih, odnosno obnovljivih izvora energije. Osnovna mjera štednje koju ovaj DUP predlaže je poboljšanje toplotne izolacije prostorija, koja u ljetnjem periodu ne dozvoljava pregrijavanje dok u zimskom zadržava toplotu. Osim odgovarajuće termoizolacije potrebno je voditi računa o adekvatnoj veličini otvora vodeći računa o mikroklimatskim uslovima ovog podneblja.

Klimatski uslovi Bara omogućuju korišćenje sunčeve energije. Predlaže se ugrađivanje krovnih solarnih kolektora koji mogu da uštede značajnu količinu energije za zagrijavanje vode.

21 **DOSTAVLJENO:** Podnosiocu zahtjeva, u spise predmeta urbanističko-građevinskoj inspekciji i arhivi.


22 **OBRAĐIVAČ URBANISTIČKO-TEHNIČKIH USLOVA:**

Lara Dabanović  
dipl.ing.arh.



23 **OVLAŠĆENO SLUŽBENO LICE:**

Sekretar:  
Nikoleta Pavićević  
spec.sci.arh.

24	 <p>Sekretar: Nikoleta Pavićević spec.sci.arh.</p>	<p>potpis ovlašćenog službenog lica</p> <p><i>N. Pavićević</i></p>
25	<p><b>PRILOZI:</b></p>	
	<ul style="list-style-type: none"> <li>- Grafički prilozi iz planskog dokumenta</li> <li>- Tehnički uslovi u skladu sa posebnim propisom</li> <li>- List nepokretnosti i kopija katastarskog plana</li> </ul>	



Crna Gora  
O P Š T I N A B A R

Sekretarijat za uređenje prostora

Broj: 07-352/19-234

Bar, 23.04.2019. godine

**IZVOD IZ DUP-a »ILINO«**

Za urbanističku parcelu **UP1**, u zoni »**M**«

**Obradivač**  
Lara Dabanović  
dipl.ing.arh.



# DUP ILINO



**5**

**ANALIZA POSTOJECEG STANJA**

razmjera:

R 1:1000

investitor: Skupština Opštine Bar

obrađivač:

## Legenda



granica plana



namjena benzinska pumpa



namjena neizgradjeni prostori



namjena kolektivno stanovanje sa  
djelatnostima



namjena drustvene djelatnosti



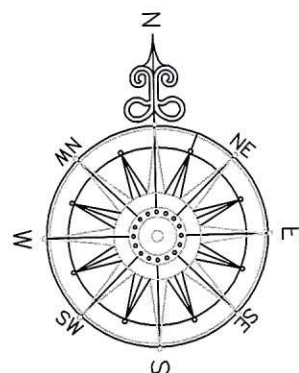
namjena individualno stanovanje

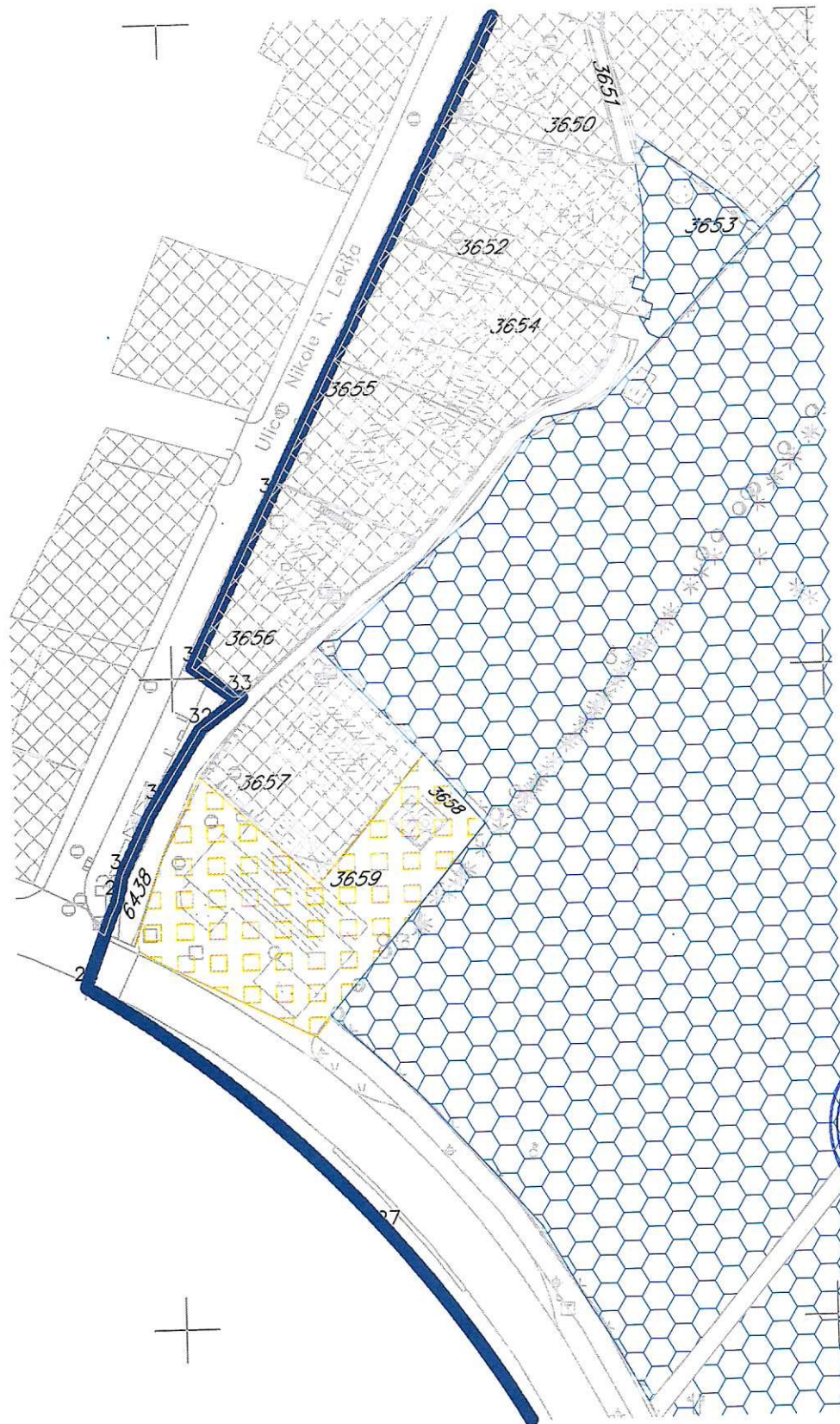


regulacija rijeke



zeljeznicka pruga





# DUP ILINO



7

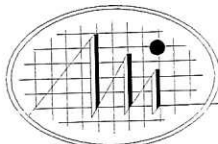
PLAN PARCELACIJE

razmjera:

R 1:1000








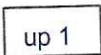

investitor: Skupština Opštine Bar

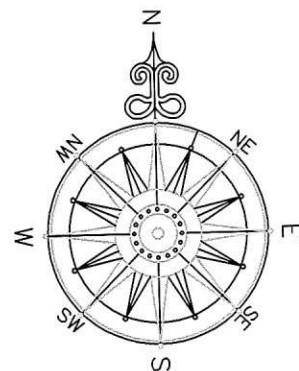
obrađivač:



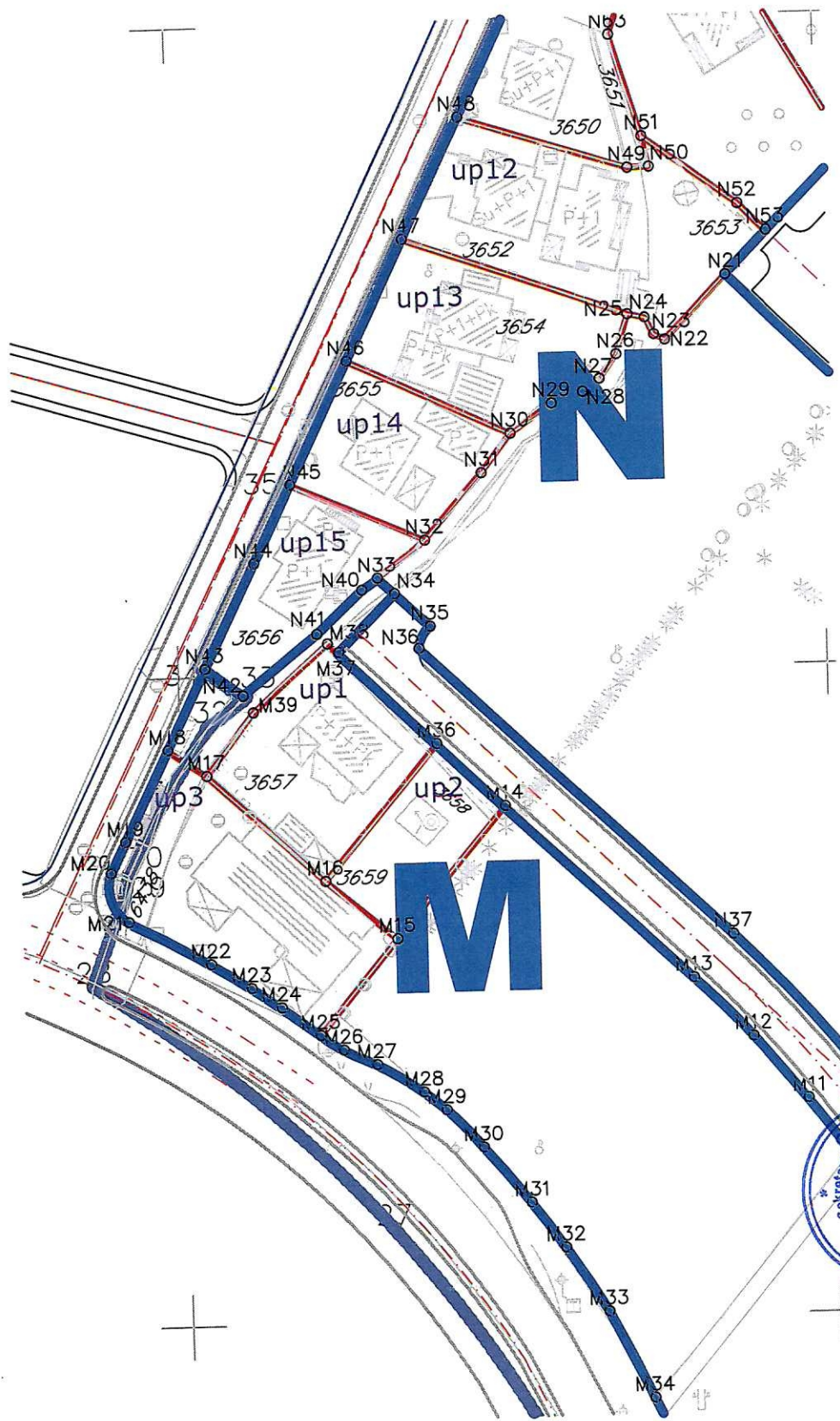
Holding MONTENEGROINŽENJERING - PODGORICA

## Legenda

-  granica plana
-  željeznička pruga i koridor
-  regulacija vodotoka rijeke Zeljeznice
-  urbanistička zona
-  urbanistička parcela
-  urbanističke parcele namijenjene komunalnoj infrastrukturi
-  oznaka urbanističke zone
-  oznaka urbanističke parcele
-  postojeći objekti







M16	6590421.93	4663568.18
M17	6590404.03	4663584.93
M36	6590439.57	4663589.02
M37	6590424.72	4663603.40
M38	6590423.03	4663604.79
M39	6590411.37	4663594.50



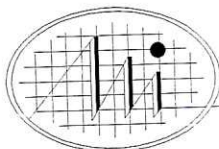
# DUP ILINO



<b>8</b>	<b>PLAN NIVELACIJE I REGULACIJE</b>	razmjera: R 1:1000
----------	---	-----------------------











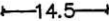
investitor: Skupština Opštine Bar

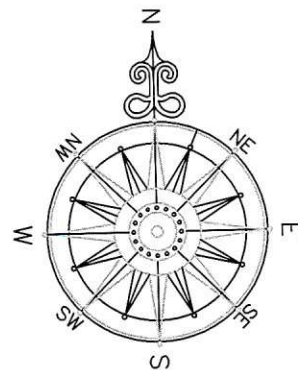
obrađivač:

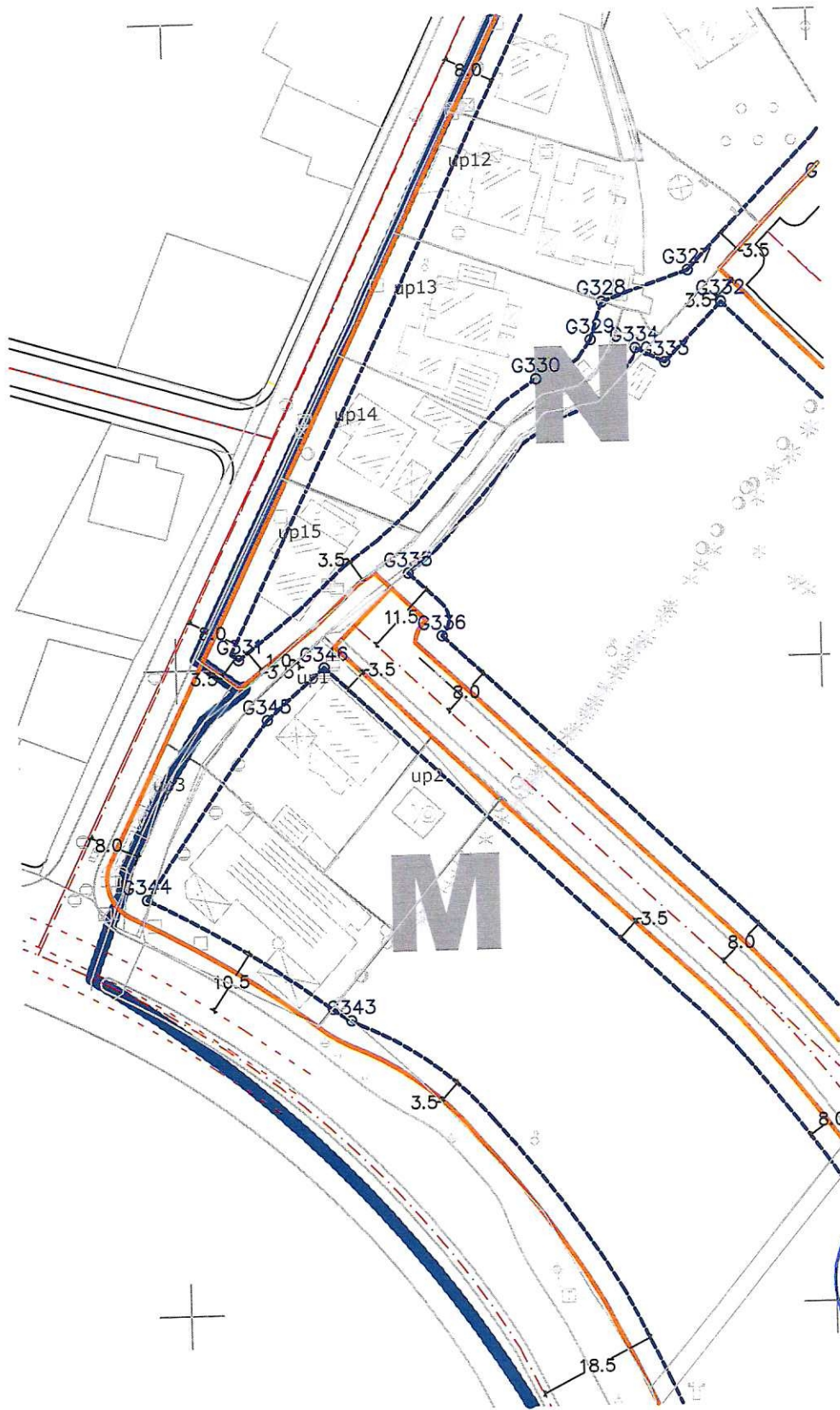


Holding MONTENEGROINŽENJERING - PODGORICA

## Legenda

-  granica plana
-  željeznička pruga i koridor
-  regulacija vodotoka rijeke Zeljeznice
-  urbanistička zona
-  urbanistička parcela
-  urbanističke parcele namjenjene komunalnoj infrastrukturi
-  oznaka urbanističke zone
-  oznaka urbanističke parcele
-  postojeći objekti
-  građevinska linija
-  Kote građevinskih linija





G343	6590425.91	4663545.30
G344	6590394.72	4663564.88
G345	6590413.94	4663592.10
G346	6590422.95	4663600.05



# DUP ILINO



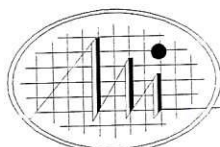
9

PLAN  
NAMJENE POVRSINA

razmjera:  
R 1:1000











investitor: Skupština Opštine Bar

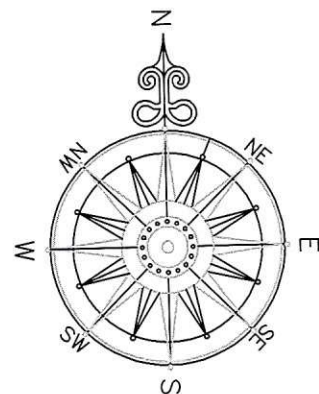
obrađivač:



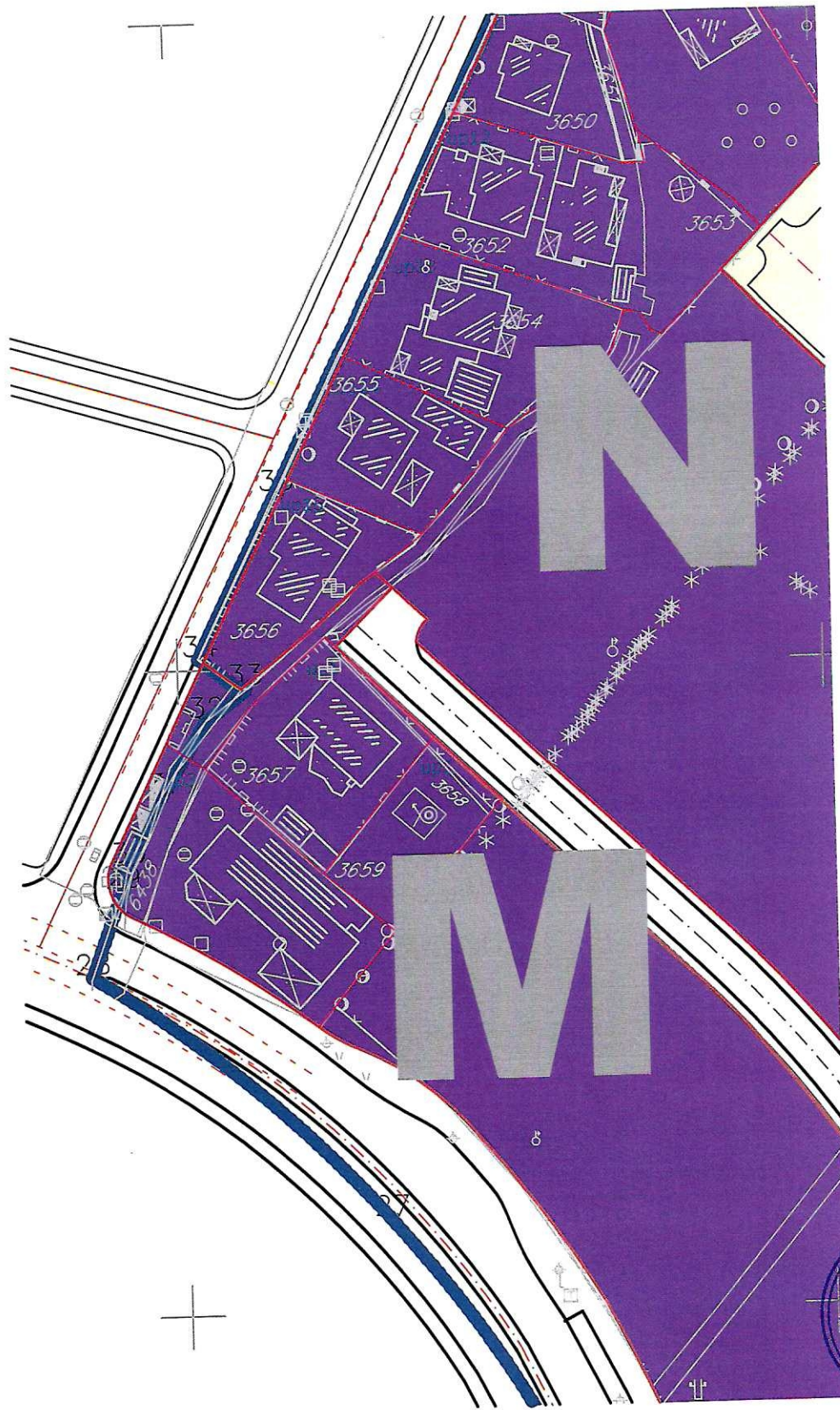
Holding MONTENEGROINŽENJERING - PODGORICA

## Legenda

-  granica plana
-  željeznička pruga i koridor
-  regulacija vodotoka rijeke Zeljeznice
-  namjena stanovanje srednjih gustina
-  namjena stanovanje velikih gustina
-  namjena centralne funkcije
-  namjena turističko stanovanje
-  namjena centralne funkcije -skola
-  oznake urbanisticke parcele
-  oznake urbanisticke zone







# DUP ILINO



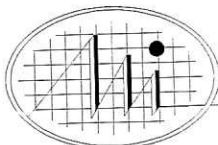
10

PLAN SAOBRAĆAJA

razmjera:  
R 1:1000









investitor: Skupština Opštine Bar

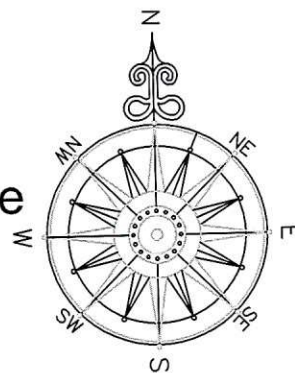
obrađivač:



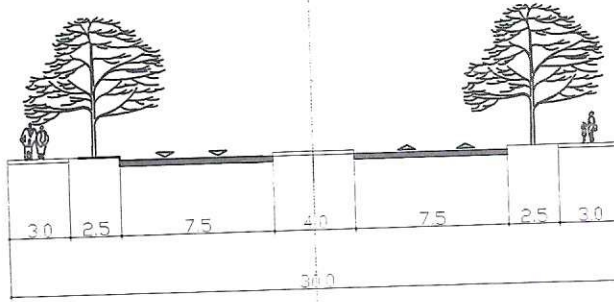
Holding MONTENEGROINŽENJERING - PODGORICA

## Legenda

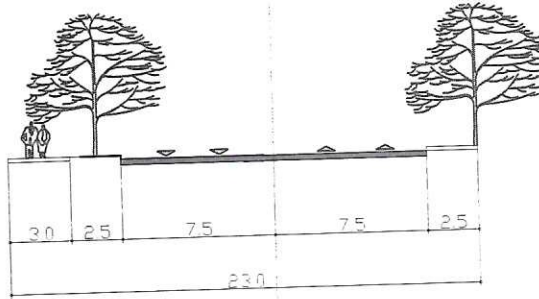
-  granica plana
-  željeznička pruga i koridor
-  regulacija vodotoka rijeke Zeljeznice
-  urbanistička zona
-  urbanistička parcela
-  postojeći objekti
-  oznaka urbanističke zone
-  urbanističke parcele namjenjene komunalnoj infrastrukturi



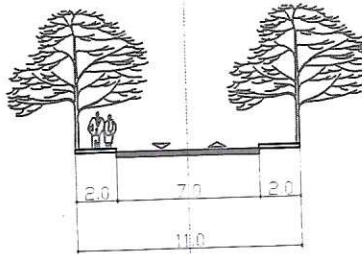
presjek 1-1



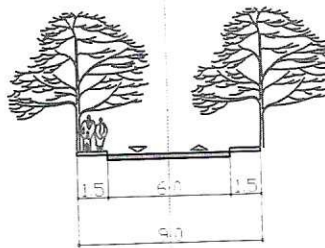
presjek 2-2



presjek 3-3



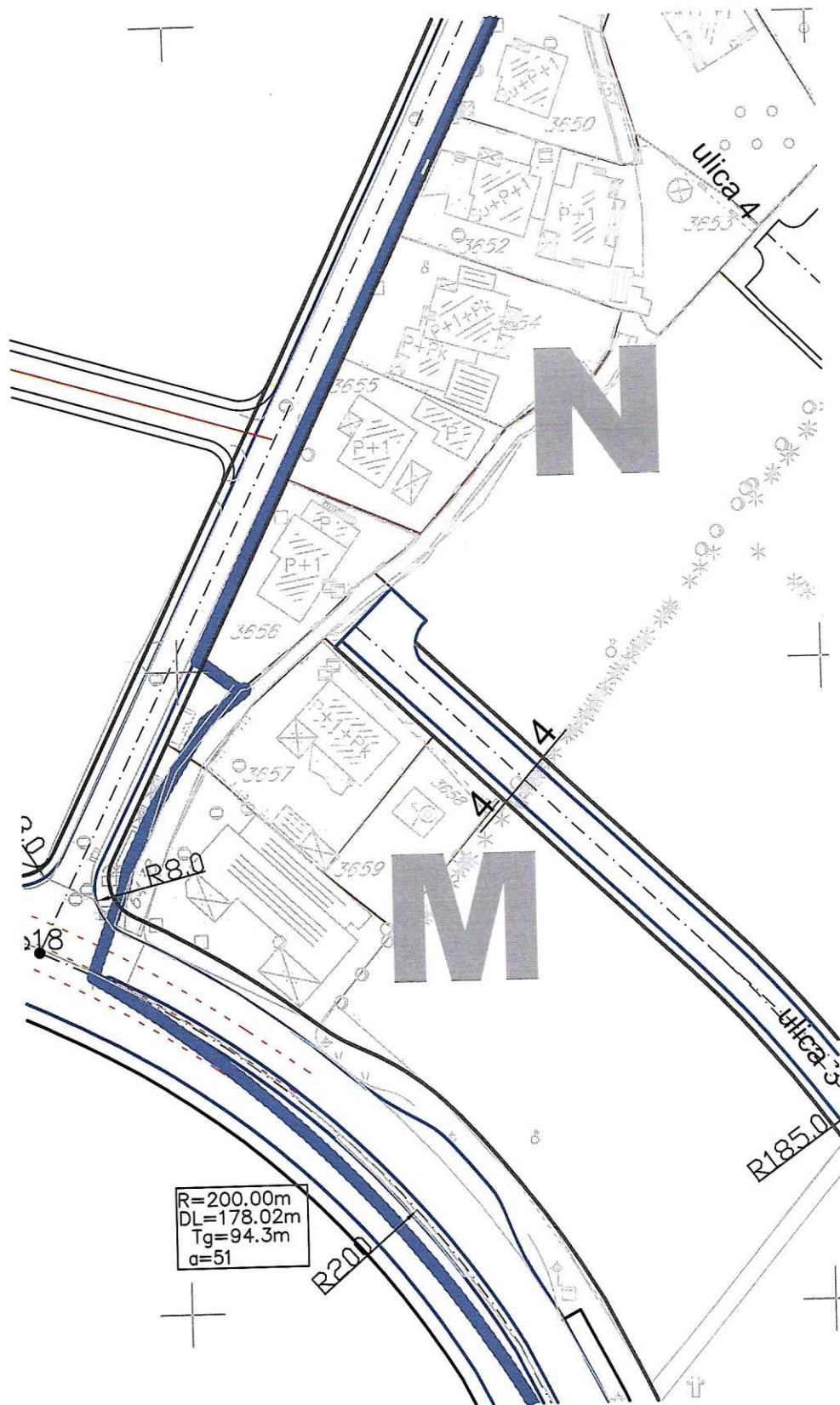
presjek 4-4



- o1 6591170.25 4663098.34
- o2 6591106.81 4663196.55
- o3 6590990.92 4663338.92
- o4 6591174.75 4663451.09
- o5 6591223.95 4663483.96
- o6 6591353.94 4663538.95
- o7 6591314.30 4663322.91
- o8 6591373.46 4663360.65
- o9 6591433.35 4663298.73
- o10 6590821.38 4663523.71
- o11 6591026.61 4663711.88
- o12 6591106.41 4663670.58
- o13 6591025.57 4663780.22
- o14 6591271.90 4663623.52
- o15 6591011.89 4663850.60
- o16 6590722.28 4663631.05
- o17 6590548.20 4663808.33
- o18 6590377.67 4663556.86
- o19 6590478.97 4663428.13
- o20 6590533.49 4663473.60
- o21 6590626.10 4663550.84
- o22 6590658.78 4663443.65
- o23 6590718.26 4663327.38
- o24 6590700.43 4663173.72
- o25 6590778.16 4663224.58
- o26 6590906.87 4663287.12
- o27 6590981.15 4663194.11
- o28 6591027.88 4663123.88
- o29 6590848.86 4663135.68
- o30 6590729.46 4663125.19
- o31 6590609.86 4663094.18

- T1 6591500.55 4663383.35
- T2 6591454.76 4663342.88
- T3 6591373.74 4663360.83
- T4 6591396.70 4663223.16
- T5 6591200.40 4663241.77
- T6 6591243.78 4663465.77
- T7 6591203.29 4663462.08
- T8 6591105.30 4663424.36
- T9 6591056.92 4663374.94
- T10 6591244.02 4663584.85
- T11 6591169.31 4663635.15
- T12 6591064.03 4663602.35
- T13 6591134.71 4663652.24
- T14 6591138.81 4663760.72
- T15 6591055.20 4663703.74
- T16 6590991.24 4663563.84
- T17 6590964.55 4663615.23
- T18 6591034.99 4663723.70
- T19 6590942.18 4663811.11
- T20 6590823.58 4663790.55
- T21 6590769.09 4663670.52
- T22 6590469.20 4663745.74
- T23 6590506.48 4663531.38
- T24 6590653.26 4663510.09
- T25 6590791.67 4663501.73
- T26 6590723.88 4663475.08
- T27 6590653.26 4663444.18
- T28 6590708.50 4663369.73
- T29 6590614.63 4663268.89
- T30 6590720.53 4663318.54
- T31 6590667.61 4663149.73
- T32 6590777.15 4663225.31
- T33 6590844.44 4663250.76
- T34 6590905.00 4663200.00
- T35 6590995.28 4663176.40





$R=200.00m$   
 $DL=178.02m$   
 $Tg=94.3m$   
 $\alpha=51$



# DUP ILINO



11

PLAN OZELENJAVANJA

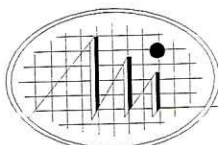
razmjera:

1:1000

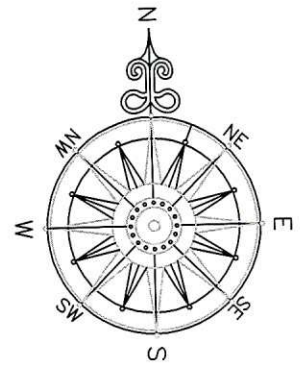


investitor: Skupština Opštine Bar


obrađivač:




Holding MONTENEGROINŽENJERING - PODGORICA



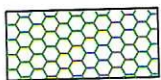
## legenda:



granica plana



zelenilo kolektivnog stanovanja



zelenilo u okviru turističkog stanovanja



zelenilo u okviru centralnih funkcija



zelenilo u zoni obrazovanja



zelenilo duž vodotoka



Zelene površine manjih trgova, skverova i kružnih tokova

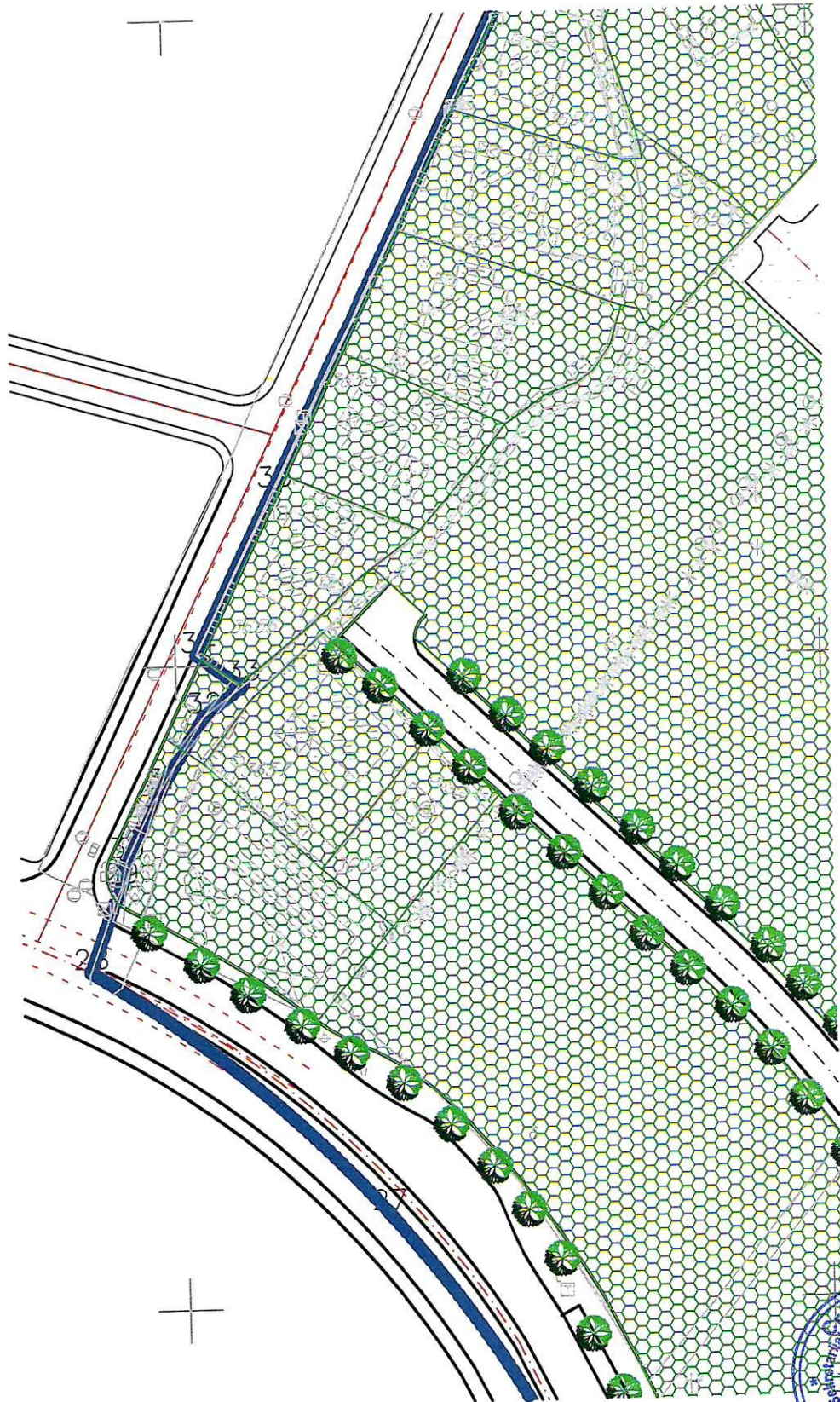


rijeka Železnica



linearno zelenilo







# DUP ILINO



12

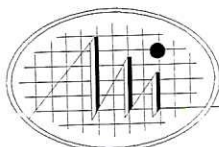
PLAN  
ELEKTROENERGETIKE

razmjera:

R 1:1000

investitor: Skupština Opštine Bar









obrađivač:



Holding MONTENEGROINŽENJERING - PODGORICA



## Legenda

-  granica plana
-  željeznička pruga i koridor
-  regulacija vodotoka rijeke Zeljeznice
-  postojeći objekti
-  urbanistička zona
-  urbanistička parcela
-  urbanističke parcele namjenjene komunalnoj infrastrukturi
-  oznaka urbanističke zone



TS 10 / 0,4 kV



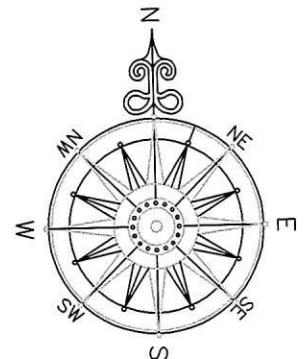
PLANIRANA TS 10 / 0,4 kV

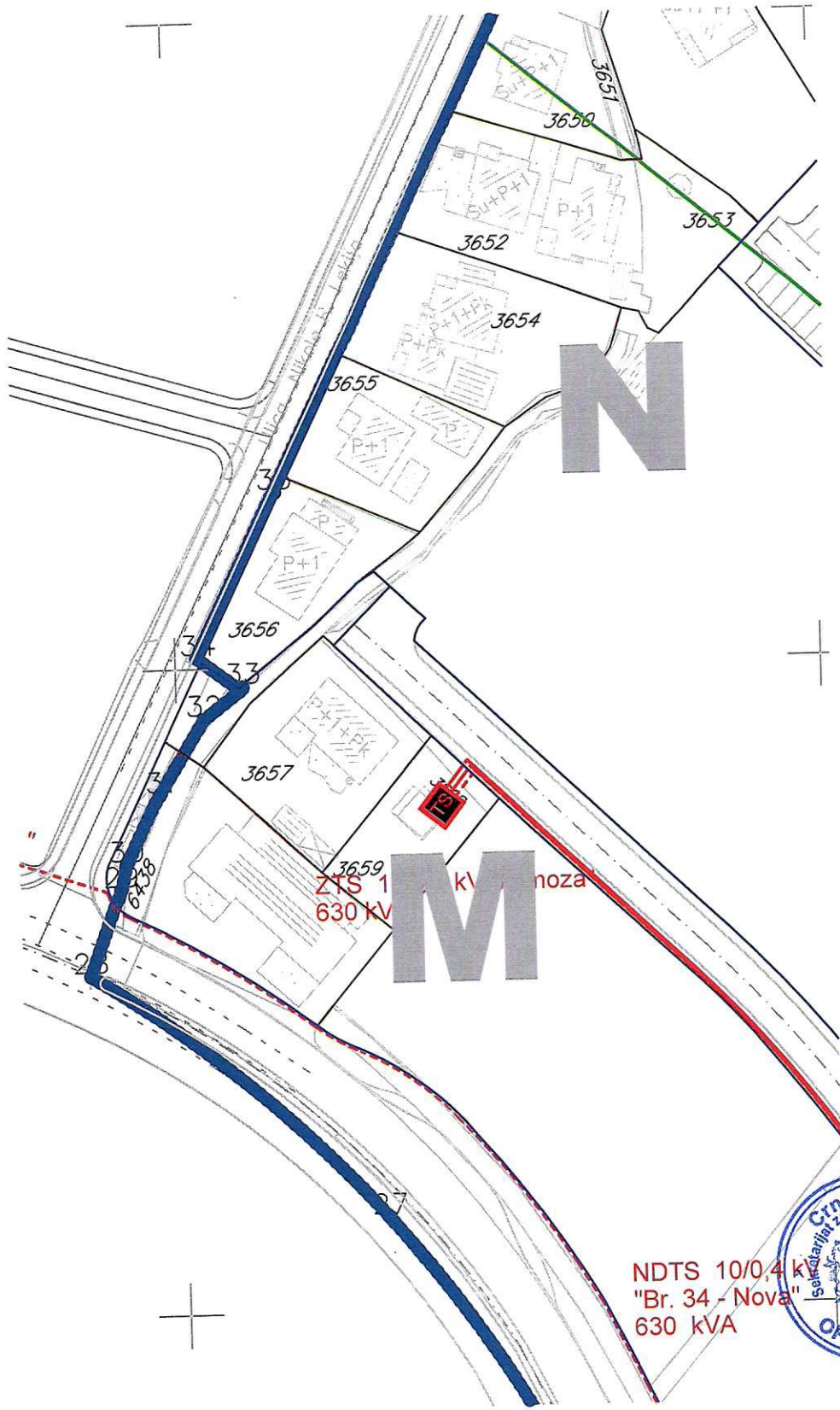
10 kV KABAL

10 kV KABAL PLANIRAN

10 kV KABAL IZMJESTEN

GRANICE ZONA NAPAJANJA





3659  
ZTS 1  
630 kV

NDTS 10/0,4 kV  
"Br. 34 - Nova"  
630 kVA



# DUP ILINO



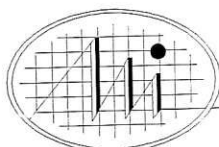
13

PLAN  
TELEKOMUNIKACIJA

razmjera:  
R 1:1000

investitor: Skupština Opštine Bar








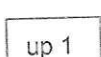








obrađivač:




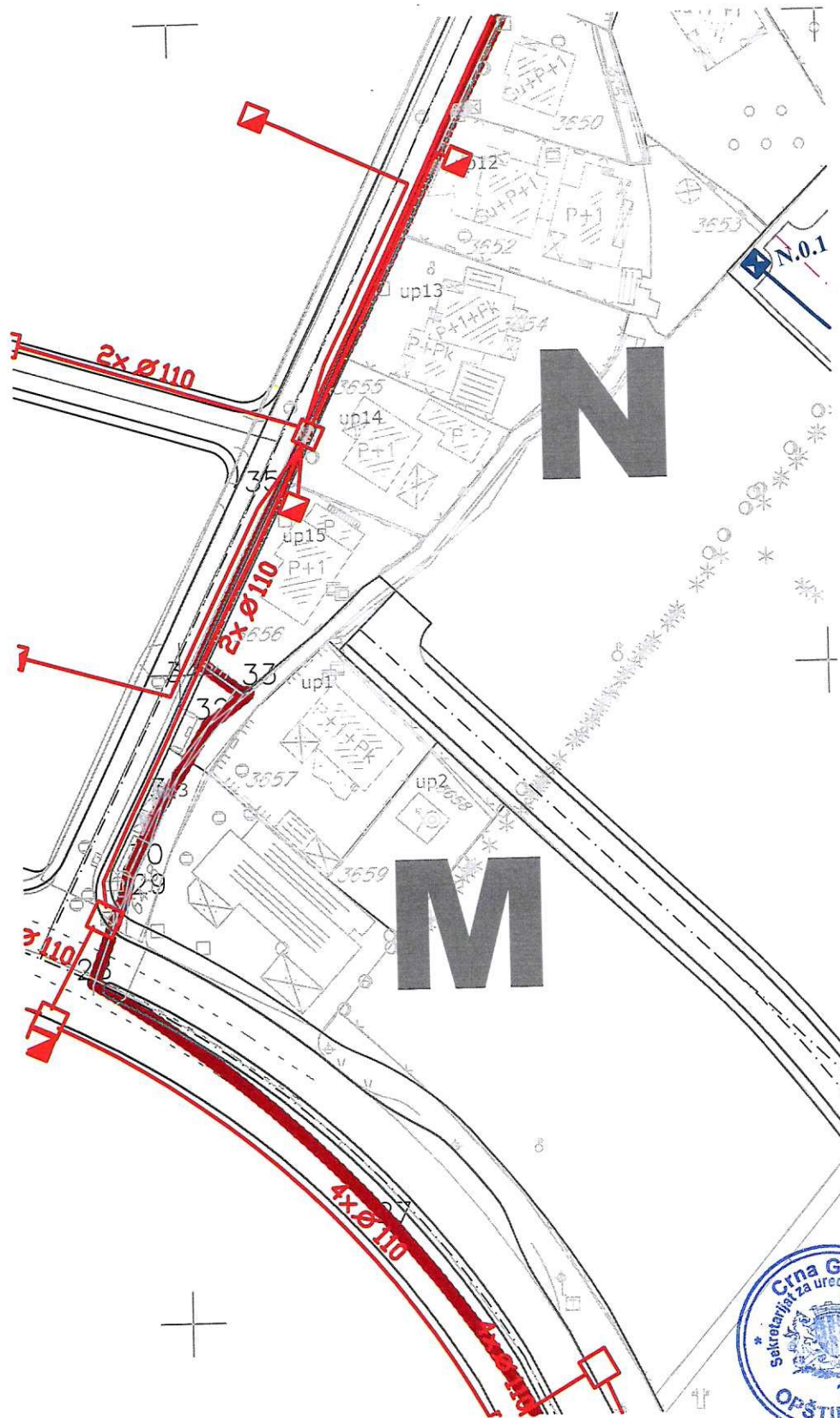
Holding MONTENEGROINŽENJERING - PODGORICA



## Legenda

-  granica plana
-  željeznička pruga i koridor
-  regulacija vodotoka rijeke Zeljeznice
-  urbanistička zona
-  urbanistička parcela
-  urbanističke parcele namjenjene komunalnoj infrastrukturi
-  oznaka urbanističke zone
-  oznaka urbanističke parcele
-  postojeći objekti
-  postojeći tk čvor RSS Ilino 1
-  postojeće tk okno
-  postojeća tk kanalizacija
-  postojeći spoljašnji tk izvod
-  postojeći unutrašnji tk izvod
-  planirano tk okno
-  planirana tk kanalizacija
- N.0.1,...150 broj planiranog tk okna
- 2,4xPVC broj PVC cijevi 110mm u planiranoj tk kanalizaciji





# DUP ILINO



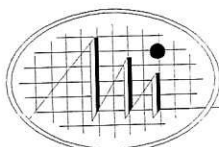
14

## PLAN HIDROTEHNIČKE INFRASTRUKTURE

razmjera:  
R 1:1000

investitor: Skupština Opštine Bar










obrađivač:










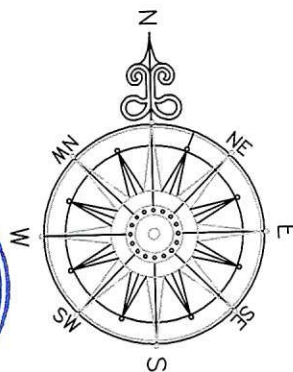
Holding MONTENEGROINŽENJERING - PODGORICA



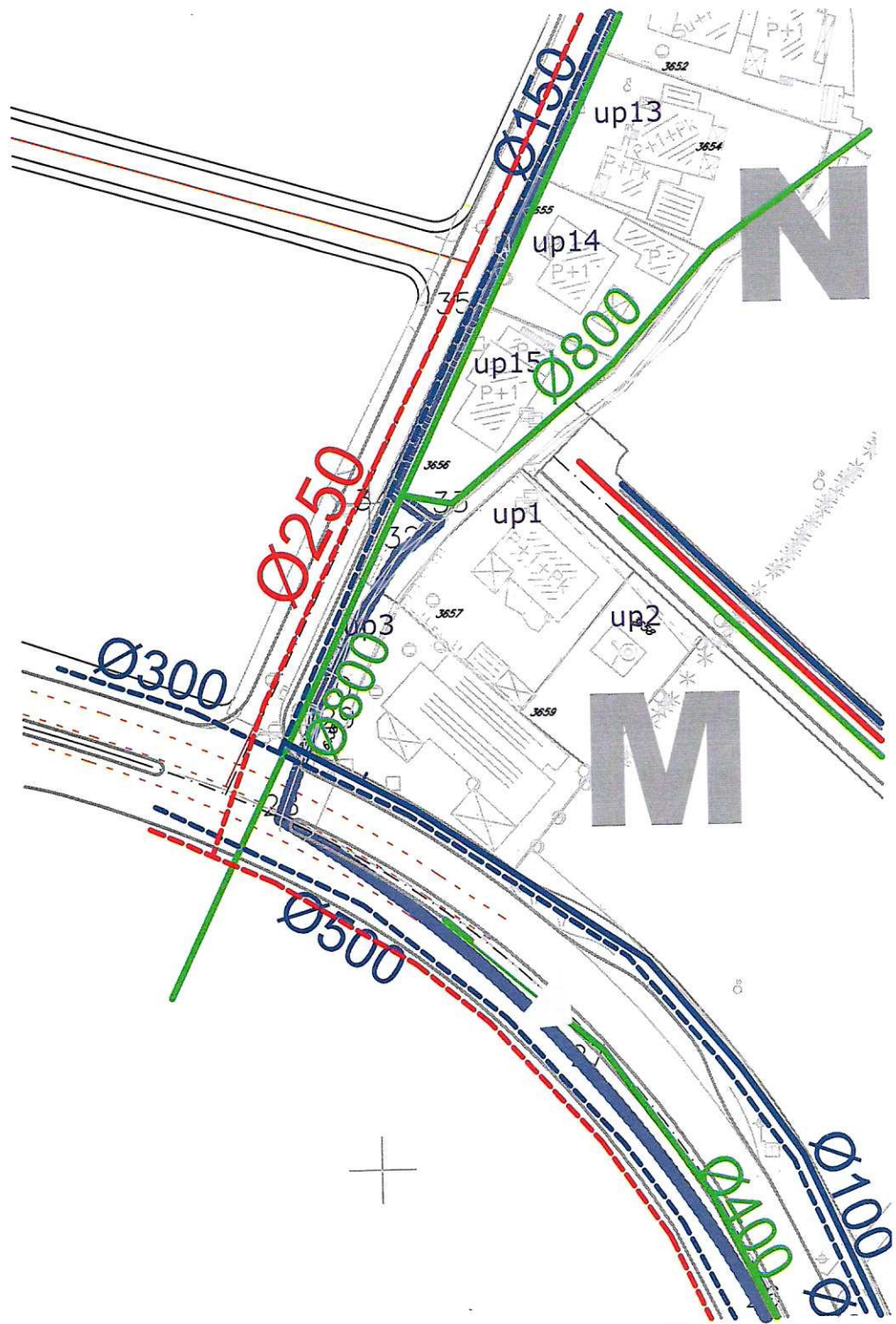
## Legenda

-  granica plana
-  željeznička pruga i koridor
-  regulacija vodotoka rijeke Zeljeznice
-  urbanistička zona
-  urbanistička parcela
-  urbanističke parcele namjenjene komunalnoj infrastrukturi
-  oznaka urbanističke zone
-  oznaka urbanističke parcele
-  postojeći objekti

-  Postojeća vodovodna mreža
-  Planirana vodovodna mreža
-  Protivpožarni hidrant
-  Postojeća fekalna kanalizacija
-  Planirana fekalna kanalizacija
-  Postojeća atmosferska kanalizacija
-  Planirana atmosferska kanalizacija







## TEHNIČKI USLOVI

Za izradu projektne dokumentacije za priključenje na hidrotehničku infrastrukturu

### a) Opšti dio

#### Vodovod:

- Za registrovanje utroška vode cijelog objekta potrebno je ugraditi vodomjer u šahti u skladu sa tehničkim propisima. Šaht treba da bude lociran u posjedu investitora, 1m od ivice parcele gledajući iz pravca mjesta priključenja na ulični cjevovod. Predvidjeti posebno mjerenje potrošnje vode za stambeni i poslovni dio objekta.
- Mjerenje isporučenih količina vode u objektima koji će se graditi ili postavljati na teritoriji Opštine Bar će se vršiti sledećim vodomjerima:
  - a) U objektima za individualno stanovanje – višestambenim vodomjerima sa mokrim ili suvim mehanizmom klase tačnosti »C« ili više i pripremom za daljinsko očitavanje putem radio veze.
  - b) U objektima za kolektivno stanovanje – višestambenim vodomjerom sa mokrim ili suvim mehanizmom klase tačnosti »C« ili više i sistemom za daljinsko očitavanje putem radio veze.
  - c) U objektima za obavljanje djelatnosti ili za smještaj sa profilom priključka na javni vodovod od 50mm ili većim – kombinovanim elektromagnetnim ili ultrazvučnim vodomjerom istog profila sa mogućnošću daljinskog.
  - d) U poslovnim prostorima u objektu – višestambenim vodomjerom sa mokrim ili suvim mehanizmom klase »C« ili više i sistemom za daljinsko očitavanje putem radio veze i radio frekventnim ventilom ispred vodomjera.
- U objektima za kolektivno stanovanje, vodomjeri se ugrađuju u zajedničkim dijelovima stambene zgrade (hodnicima i holovima) uz obaveznu ugradnju manuelnog magnetnog ventila ispred vodomjera.
- Za objekte sa više od četiri stambene jedinice (stambene zgrade) može se predvidijeti ugradnja kontrolnih vodomjere za svaki ulaz posebno (vertikalno). Vodovodnu šahtu obavezno izvesti sa drenažom, penjalicama i poklopcem tako postavljenim da se vodomjer ne nalazi neposredno ispod otvora poklopca. Za svaku stambenu jedinicu predvidijeti ugradnju mjernih uređaja-vodomjera smještenih u kasetama na etažama, stalno dostupnim za očitavanje, kontrolu i održavanje (max jedan ormar za jedan sprat, uz mogućnost zaključavanja radi obezbjeđenja od oštećenja i krađe vodomjera). Vodomjeri sa horizontalnom osovinom se moraju postaviti isključivo horizontalno, odnosno sa vertikalnom osovinom isključivo vertikalno, sa pravim komadom cijevi 3D-5D ispred vodomjera. Ukoliko se predvidi baštenski hidrant neophodno je odrediti subjekt koji će izmirivati naknadu za utrošenu vodu.
- Kod vodomjera profila Ø50mm i više obavezno se ispred vodomjera ugrađuje zatvarač, hvatač nečistoće, MDK komad, ravni komad za smirenje toka vode, a iza vodomjera ravni komad i zatvarač. Iza vodomjera na koji je spojena hidrantska mreža objekta ili sprinkler sistem za gašenje požara, obavezno se ugrađuje zaštitnik od povratnog toka (nepovratni ventil). Dužina ravnog dijela za smirenje toka ispred i iza vodomjera zavisi o profilu vodomjera. Prilikom dimenzionisanja vodomjernog šahta voditi računa o dimenzijama armatura i fazonskih komada koji se ugrađuju.
- Za vrstu materijala priključka na vodovodnu mrežu predvidijeti PEHD (polietilen) ili PP (polipropilen). Maksimalno dozvoljeni profil priključka

- je  $\varnothing 100\text{mm}$ , pri čemu profil priključka mora biti manji od profila ulične cijevi na koju se planira priključenje.
- Direktno uzimanje vode iz javne vodovodne mreže preko hidroforskih uređaja, dozvoljeno je samo kod cjevovoda prečnika  $\varnothing 200\text{ mm}$  i više. Uređaj za povišenje pritiska kod direktnog spoja na vodovodnu mrežu obavezno mora biti opremljen frekventnom regulacijom. Iz cjevovoda prečnika manjih od  $\varnothing 200\text{mm}$  voda za uređaj za povišenje pritiska se može uzimati samo preko zatvorenog prelaznog rezervoara sa slobodnim nivoom vode.
  - Direktno uzimanje vode iz javnog cjevovoda za sprinkler instalaciju (preko priključka za objekat) dozvoljeno je samo u slučaju kada je ulični cjevovod prečnika većeg ili jednakog  $\varnothing 250\text{ mm}$ . Za prečnike uličnih cjevovoda manjeg od  $\varnothing 250\text{ mm}$  potrebno je izgraditi rezervoar dovoljne zapremine za potrebe sprinkler instalacija. Rezervoari se u ovom slučaju pune iz uličnog cjevovoda u skladu sa hidrauličkim proračunom iz projekta.

#### *Fekalna kanalizacija:*

- Profil priključka i pad potrebno je odabrati u skladu sa izvedenim hidrauličkim proračunima, kao i na osnovu raspoloživih geodetskih kota. Minimalni profil priključka na gradsku kanalizacionu mrežu je  $\varnothing 160\text{mm}$ .
- Sva neophodna geodetska mjerenja i uzdužne profile, predvidjeti tehničkom dokumentacijom.
- Gradski sistem kanalizacione mreže je separatan, tako da se ne dozvoljava upuštanje atmosferskih voda u fekalnu kanalizaciju i obrnuto
- Nije dozvoljeno gravitaciono priključenje podrumskih i suterenskih etaža objekta na fekalnu kanalizaciju.
- Prilikom izrade projekta u dijelu ispuštanja otpadnih voda uzeti u obzir sve specifičnosti korisnika kanalizacije (kapacitet i tehnologija proizvodnje, količina, sastav i dinamika ispuštanja otpadnih voda, mogućnost recirkulacije i dr.), kao i ispoštovati "Pravilnik o kvaliteti i sanitarno-tehničkim uslovima za ispuštanje otpadnih voda u recipijent i javnu kanalizaciju, načinu i postupku ispitivanja kvaliteta otpadnih voda, min. broju ispitivanja i sadržaju izvještaja o utvrđenom kvalitetu otpadnih voda" (Sl.List CG br.45/08,9/10 i 26/12)
- Za materijal za izradu priključka na fekalnu kanalizaciju predvidijeti atestirane PVC kanalizacione cijevi za uličnu kanalizaciju (tjemene nosivosti min SN4) ili PP (polipropilen).
- Revizionna okna mogu biti kružnog ili četvrtastog poprečnog presjeka, monolitne AB, montažne AB i poliesterske izrade.
- Na mjestima gdje je moguć uticaj morske vode predvidijeti šahte od poliestera.

#### *Atmosferska kanalizacija*

- Neophodno je izvesti proračun oticanja sa predmetne parcele, krovova i uređenih površina i odabrati adekvatan profil priključka.
- Sa izvršenim geodetskim mjerenjima, dati uzdužne profile odvodnih kanala i raspoložive padove samog priključka.
- Revizionna okna i kišne slivnike projektovati u skladu sa tehničkim propisima za ovu vrstu djelatnosti.
- Za materijal za izradu priključka na atmosfersku kanalizaciju predvidijeti PVC ili PE (polietilen).
- Predvidjeti separatore za prečišćavanje voda sa parkinga i saobraćajnica, prije upuštanja ovih voda u gradsku atmosfersku kanalizaciju. Isto važi za sve zatvorene prostore u objektu koji služe za parkiranje automobila (garaže) površine veće od  $50\text{m}^2$ .
- Revizionna okna mogu biti kružnog ili četvrtastog poprečnog presjeka, monolitne AB, montažne AB i poliesterske izrade.

- Na mjestima gdje je moguć uticaj morske vode predvidijeti šahte od poliestera

**b) Postojeće hidrotehničke instalacije**

- U slučaju da je u granicama urbanističke parcele trasirana postojeća vodovodna cijev, koja se zadržava u planskom dokumentu, ili je planirana izgradnja nove mreže, neophodno je pridržavati se odredbi »Pravilnika o određivanju i održavanju zona i pojaseva sanitarne zaštite izvorišta i ograničenjima u tim zonama« („Službeni list Crne Gore“, br. 66/09 od 2. oktobra 2009.god.  
Član. 32 - Pojas sanitarne zaštite određuje se oko glavnih cjevovoda i u zavisnosti od konfiguracije terena iznosi po 2m od osovine cjevovoda sa obje strane, a za cjevovode za vodosnabdijevanje do 200 stanovnika po 1m od osovine cjevovoda sa obje strane. U pojasu zaštite nije dozvoljena izgradnja objekata, postavljanje uređaja i vršenje radnji koje na bilo koji način mogu zagaditi vodu ili ugroziti stabilnost cjevovoda.  
Za cjevovode profila DN 200mm i veće, u slučaju izgradnje objekata na trasi cjevovoda u zoni sanitarne zaštite, neophodno je obezbijediti slobodan prostor svijetlog otvora širine 4,0m i visine 3,0m.
- Ako u granicama urbanističke parcele već postoji ili je planirana izgradnja fekalnog odnosno atmosferskog kolektora, nije dozvoljena izgradnja objekata, postavljanje uređaja i vršenje radnji u pojasu od 2m od osovine kolektora, koje na bilo koji način mogu ugroziti stabilnost cjevovoda.

**c) Posebni dio**

*Priključenje na hidrotehničku infrastrukturu*

- Priključenje objekta na hidrotehničku infrastrukturu (vodovod, fekalnu i atmosfersku kanalizaciju) predvidijeti u skladu sa prostorno planskim dokumentom faza hidrotehnika.

**d) Tehnička opremljenost projekta hidrotehničkih instalacija**

**I) Projekat unutrašnjih instalacija objekta**

- Projekat treba da sadrži sve tekstualne i grafičke priloge za glavni projekat u skladu sa Pravilnikom o načinu izrade i sadržini tehničke dokumentacije. Projekat unutrašnjih instalacija vodovoda i kanalizacije treba izraditi u skladu s pravilima struke i odredbama važeće zakonske regulative, a mora obuhvatiti interne instalacije vodovoda i kanalizacije.


**II) Projekat uređenja**

- U projektu dostaviti preglednu situaciju u odgovarajućoj razmjeri sa jasno naznačenim mjestom priključenja na gradsku ulični vodovodnu i kanalizacionu mrežu.
- Na situaciji prikazati položaj sa naznačenim međusobnim rastojanjem planiranog objekta od postojećih i planiranih hidrotehničkih instalacija.
- Projektom obavezno prikazati detalj vodomjernog šahta - vodoinstalaterski i građevinski, sa specifikacijom i pravim dimenzijama fazonskih komada i armatura da bi dokazali usvojene dimenzije, osnovu i presjek kao i njegovu lokaciju na situaciji.

2a Tehnički direktor,  
Alvin Tombarević




Izvršni direktor,  
Zoran Pažević





## UPRAVA ZA NEKRETNINE

PODRUČNA JEDINICA  
BAR

Broj: 102-956-8294/2019

Datum: 09.04.2019.

KO: NOVI BAR

Na osnovu člana 173 Zakona o državnom premjeru i katastru nepokretnosti ("Sl. list RCG" br. 29/07, "Sl. list CG" br. 73/10, 032/11, 040/11, 043/15, 037/17 i 17/18), postupajući po zahtjevu opštine bar, , za potrebe izdaje se

## LIST NEPOKRETNOSTI 1465 - PREPIS

Podaci o parcelama								
Broj Podbroj	Broj zgrade	Plan Skica	Datum upisa	Potes ili ulica i kućni broj	Način korišćenja Osnov sticanja	Bon. klasa	Površina m <sup>2</sup>	Prihod
3657		15 19		Žukotrljica	Dvorište KUPOVINA		463	0.00
3657	1	15 19		Žukotrljica	Porodična stambena zgrada GRADENJE		148	0.00
3657	2	15 19		Žukotrljica	Pomoćna zgrada GRADENJE		33	0.00
Ukupno							644	0.00

Podaci o vlasniku ili nosiocu			
Matični broj - ID broj	Naziv nosioca prava - adresa i mjesto	Prava	Obim prava
1806952220010	RAJKOVIĆ RAJKO MUŠIKA N.R.LEKIĆA 2 Bar	Susvojina	1/2
2903927220048	RAJKOVIĆ SAVIĆ RAJKO N.R.LEKIĆA 2 Šušanj	Susvojina	1/2

Podaci o objektima i posebnim djelovima					
Broj Podbroj	Broj zgrade	Način korišćenja Osnov sticanja Sobnost	PD Godina izgradnje	Spratnost/ Sprat Površina	Prava Vlasnik ili nosilac prava Adresa, Mjesto
3657	1	Porodična stambena zgrada	972	P1 148	/
3657	1	Stambeni prostor GRADENJE 30	1	P 99	Svojina RAJKOVIĆ SAVIĆ RAJKO 2903927220048 N.R.LEKIĆA 2 Šušanj
3657	1	Stambeni prostor GRADENJE 30	2	P1 99	Svojina RAJKOVIĆ RAJKO MUŠIKA 1806952220010 N.R.LEKIĆA 2 Bar
3657	2	Pomoćna zgrada	980	P 33	/
3657	2	Pomoćna zgrada GRADENJE 2	1	P 33	Svojina RAJKOVIĆ SAVIĆ RAJKO 2903927220048 N.R.LEKIĆA 2 Šušanj

Podaci o teretima i ograničenjima						
Broj Podbroj	Broj zgrade	PD	Redni broj	Način korišćenja	Datum upisa Vrijeme upisa	Opis prava

Podaci o teretima i ograničenjima							
Broj	Podbroj	Broj zgrade	PD	Redni broj	Način korišćenja	Datum upisa Vrijeme upisa	Opis prava
3657		2		1	Pomoćna zgrada	07/11/2000	Nema dozvolu

Naplata takse je oslobođena na osnovu člana 17 Zakona o administrativnim taksama ("Sl.list CG, br. 18/19). Naplata naknade oslobođena je na osnovu člana 174 Zakona o državnom premjeru i katastru nepokretnosti ("Sl. list RCG" br. 29/07, "Sl. list CG" br. 73/10, 032/11, 040/11, 043/15, 037/17 i 17/18).



Načelnik:

*Predrag Spasić*

Predrag Spasić dipl.pravnik

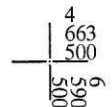
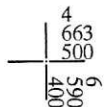
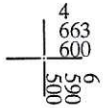
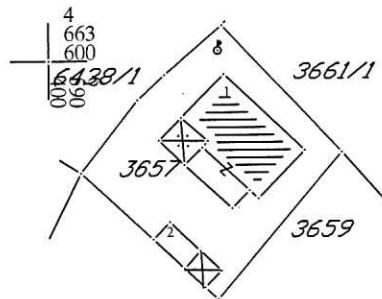
CRNA GORA  
UPRAVA ZA NEKRETNINE  
PODRUČNA JEDINICA: BAR  
Broj: 460-dj-466/2019  
Datum: 08.04.2019.



Katastarska opština: NOVI BAR  
Broj lista nepokretnosti:  
Broj plana: 5,37  
Parcela: 3657

# KOPIJA PLANA

Razmjera 1: 1000



IZVOD IZ DIGITALNOG PLANA  
Obradio:



Ovjerava  
Službeno lice: